

## **Anlage 1** zum Havarie - Dokument des GUV Gera/Gramme

Übersicht der wichtigsten wasserwirtschaftlichen Anlagen:

<u>1.1</u>	<u>Stadt Erfurt</u>	<u>Sparte</u>
1.1.1	Papierwehr	F
1.1.2	Bergstromeinlauf	F
1.1.3	Kronenburgwehr	F
1.1.4	Einlaufwehr Mühlgraben Gispersleben	B
1.1.5	Weißbachwehr Kühnhausen	B
1.1.6	Einlaufwehr Mahlgera	B
1.1.7	HRB Dittelstedter Vorfluter	B
1.1.8	HRB Eselsgraben I (klein)	B
1.1.9	HRB Eselsgraben II (groß)	B
1.1.10	HRB Rabental	B
1.1.11	HRB Schmira einschl. Flutmulde und Abschlagbauwerk	B
1.1.12	HWS-Deich und HWS-Mauern in Möbisburg	B
1.1.13	Einlauf Verrohrung Eselsgraben im Brühler Hohlweg	A
1.1.14	Einlauf Verrohrung Schindleischgraben in der Arnstädter Chaussee	A
1.1.15	Einlauf Dittelstedter Vorfluter in der Jenaer Straße	A
1.1.16	Einlauf Holzer Graben in Schwemmbach in der Haarbergstraße	A
1.1.17	Einlauf Klinger in Möbisburg in der Hauptstraße	A
1.1.18	Einlauf Langer Graben auf Höhe Langer Graben 50	A
1.1.19	Einlauf Seitengraben 2 in Höhe Carl-Haberle-Straße 16	A
1.1.20	Geröllsperre Weißbach in Tiefthal	A
1.1.21	Geröllsperre Peterbach in Linderbach (hinter AH Gitter)	A
1.1.22	Geröllsperre Peterbach in Büßleben	A
1.1.23	Geröllsperre Wiesenbach Möbisburg	A
1.1.24	Totholzfang Rosenborn in Gispersleben (verlängerte Demminer Straße)	A
<u>1.2</u>	<u>Walschleben</u>	
1.2.1	Wehr Kalkgraben/Ringelgraben (Ortseingang links)	B
1.2.2	Wehr Dorfgraben Walschleben	B
1.2.3	Flutmulde vom Wehr Kalkgraben/Ringelgraben bis Einlauf in die Mahlgera	B
1.2.4	HWS-Deich links vom Wehr Kalkgraben/Ringelgraben bis zur Mahlgera	B
<u>1.3</u>	<u>Grammetal- Ortsteil Utzberg</u>	
1.3.1	HRB Utzberger Bach	B
1.3.2	Einlauf Verrohrung Utzberger Bach	A
<u>1.4</u>	<u>Grammetal- Ortsteil Hopfgarten</u>	
1.4.1	Einlauf Verrohrung Utzberger Bach vor Bahntrasse	A
1.4.2	Einlauf Verrohrung Gramme vor Bahntrasse	A

## Zu 1.1 Stadt Erfurt

1.1.1 Papierwehr- Sparte F

Objekt-Nr.: B15001300



1.1.2 Bergstromeinlauf- Sparte F

Objekt-Nr.: B15001302



1.1.3 Kronenburgwehr- Sparte F

Objekt-Nr.: B15001306



1.1.4 Einlaufwehr Mühlgraben Gispersleben- Sparte B

Objekt-Nr.: B15001301



1.1.5 Weißbachwehr Kühnhausen- Sparte B

Objekt-Nr.: B15001304



1.1.6 Einlaufwehr Mahlgera – Sparte B

Objekt-Nr: B15001314



1.1.7 HRB Dittelstedter Vorfluter- Sparte B

Objekt-Nr: B15001309



1.1.8 HRB Eselsgraben I (klein)- Sparte B

Objekt-Nr.: B15001311



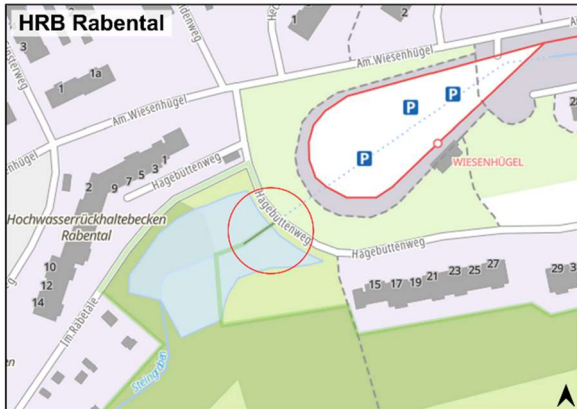
1.1.9 HRB Eselsgraben II (groß)- Sparte B

Objekt-Nr.: B15001312



## 1.1.10 HRB Rabental- Sparte B

Objekt-Nr.: B15001313

1.1.11 HRB Schmira einschl. Flutmulde und Abschlagbauwerk- Sparte B  
Objekt-Nr.: B15001733, B150017661.1.12 HWS-Deich und HWS-Mauern in Möbisburg- Sparte B  
Objekt-Nr.: B15001315, B15001754, B15001755

1.1.13 Einlauf Verrohrung Eselsgraben im Brühler Hohlweg- Sparte A  
Objekt-Nr.: B15001310



1.1.14 Einlauf Verrohrung Schindleichsgraben in der Arnstädter Chaussee- Sparte A  
Objekt-Nr.: G15001409



1.1.15 Einlauf Dittelstedter Vorfluter in der Jenaer Straße- Sparte A  
Objekt-Nr.: G15001409



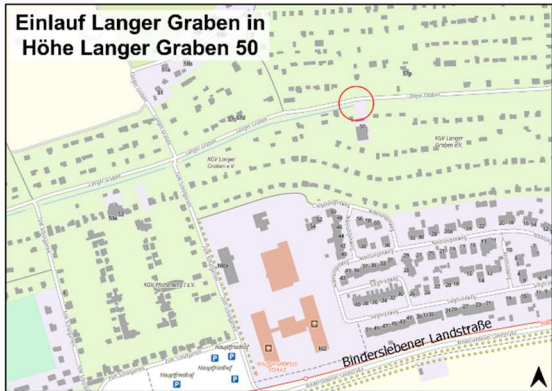
1.1.16 Einlauf Holzer Graben in Schwemmbach in der Haarbergstraße- Sparte A  
Objekt-Nr.: G15001408



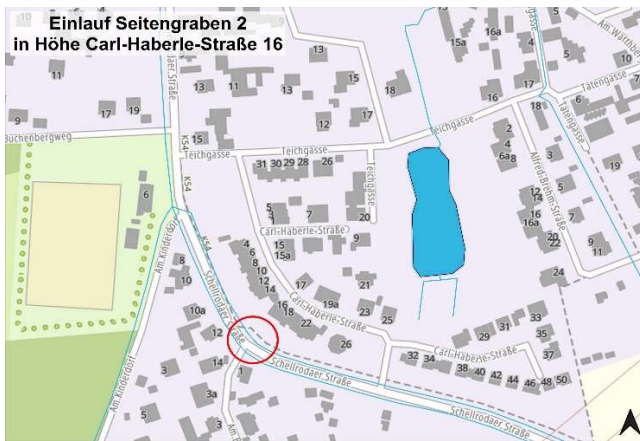
1.1.17 Einlauf Klinger in Möbisburg in der Hauptstraße- Sparte A  
Objekt-Nr.: G15001434



1.1.18 Einlauf Langer Graben in Höhe Langer Graben 50- Sparte A  
Objekt-Nr.: G15001453



1.1.19. Einlauf Seitengraben 2 in Höhe Carl - Haberle-Straße 16 - Sparte A  
Objekt-Nr.: G15001729



1.1.20 Geröllsperre Weißbach in Tiefthal- Sparte A

Objekt-Nr.: B15001320





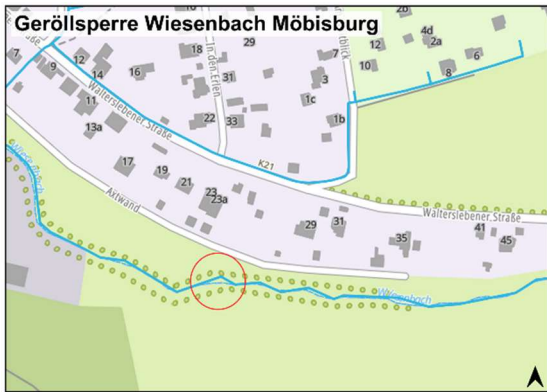
1.1.21 Geröllsperre Peterbach in Linderbach (hinter Autohaus Gitter) - Sparte A  
Objekt-Nr.: B15001750



1.1.22 Geröllsperre Peterbach in Büßleben – Sparte A  
Objekt-Nr.: B15001751



1.1.23 Geröllsperre Wiesenbach Möbisburg - Sparte A  
Objekt-Nr.: B15001752



1.1.24 Totholzfang Rosenborn in Gispersleben (verlängerte Demminer Straße)  
Sparte A Objekt-Nr.: B15001753



## Zu 1.2 Walschleben

### 1.2.1 Wehr Kalkgraben/Ringelgraben (Ortseingang links) - Sparte B Objekt-Nr.: B50001759



### 1.2.2 Wehr Dorfgraben Walschleben- Sparte B Objekt-Nr.: B50001757



1.2.3 Flutmulde vom Wehr Kalkgraben/Ringelgraben bis Einlauf in die Mahlgera  
Sparte B Objekt-Nr.: B50001763



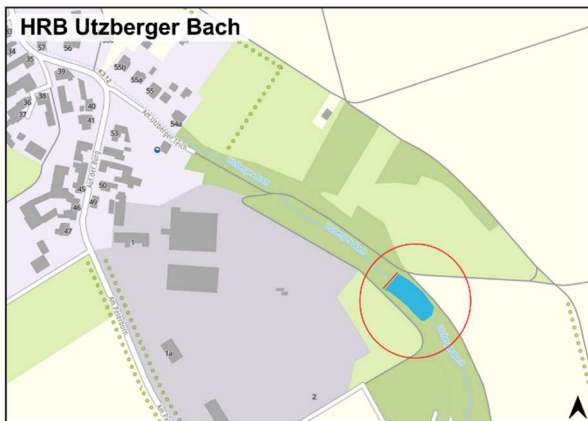
1.2.4 HWS-Deich links vom Wehr Kalkgraben/Ringelgraben bis zur Mahlgera  
Sparte B Objekt-Nr.: B50001762



## Zu 1.3 Grammetal- Ortsteil Utzberg

### 1.3.1 HRB Utzberger Bach - Sparte B

Objekt-Nr.: B07002582



### 1.3.2 Einlauf Verrohrung Utzberger Bach- Sparte A

Objekt-Nr.: G07002581



## 1.4 Grammetal- Ortsteil Hopfgarten

### 1.4.1 Einlauf Verrohrung Utzberger Bach vor Bahntrasse - Sparte A Objekt-Nr.: G07002251



### 1.4.2 Einlauf Verrohrung Gramme vor Bahntrasse - Sparte A Objekt-Nr.: G07002251

